



**snelste** route over **433,4 km**  
in ongeveer **4 uur en 34**  
**minuten**

**Van**

Rotterdam

**Naar**

Latilly, Frankrijk

**Het Nieuwe Rijden**

Schatting brandstof kosten (€)

	'Oude rijden'	Nieuwe Rijden
Benzine	46,-	42,-
Diesel	33,-	30,-
Gas	26,-	23,-
Bespaar brandstof: rij 80 in z'n 5		



**Actuele verkeersinformatie voor uw route in Nederland**

maandag 19 oktober 2009 16:10

Files - 0 meldingen

Werkzaamheden - 0 meldingen



















Snelheidscontroles - 0 meldingen

**Uw routebeschrijving**



	Kaart	Weg	Richting	Afstand	Reistijd
<b>Van beginpunt tot hoofdwegen</b>					
0		Vertrek in noordoostelijke richting		0 m	00:00:00
1		Ga na 50 m rechtsaf de Keizerstraat op		53 m	00:00:17

2		Ga na 175 m linksaf de Blaak op			231 m	00:01:16
3		Ga na 450 m schuin links de Burgemeester van Walsumweg op			704 m	00:02:11
4		Ga na 0.5 km rechtsaf de Oostplein op			1,2 km	00:03:10
5		Ga na 300 m linksaf de Maasboulevard op			1,5 km	00:03:49
6		Neem na 2.6 km de eerste afslag op de rotonde (de oprit op (Centrum[25]))			4,2 km	00:07:52
7		Ga na 0.5 km rechtdoor de A16 (E19) op richting Ring Rotterdam/Dordrecht	A16 / E19	Ring Rotterdam / Dordrecht	4,7 km	00:08:57

**Hoofdwegen**

8		Volg na 3.1 km op het knooppunt Ridderkerk-Noord de A16, E19 richting Dordrecht/Breda	A16 / E19	Dordrecht / Breda	7,8 km	00:11:02
9		Volg na 29 km op het knooppunt Zonzeel de A16, E19 richting Breda/Roosendaal/Antwerpen	A16 / E19	Breda / Roosendaal / Antwerpen	37,1 km	00:27:19
10		Volg na 7.6 km op het knooppunt Princeville de A16, A58, E19, E312 richting Antwerpen/Tilburg/Eindhoven	A16 / A58 / E19 / E312	Antwerpen / Tilburg / Eindhoven	44,7 km	00:31:33
11		Volg na 6.3 km op het knooppunt Galder de A16, E19 richting Antwerpen	A16 / E19	Antwerpen	51,0 km	00:35:03
12		Ga na 5.3 km de grensovergang nederland/belgië over	A1 / E19		56,3 km	00:37:59
13		Ga na 34 km rechtdoor de E19 (A1, E19, R1) op richting Ring Antwerpen 1/Gent/Brussel/Luik/Antwerpen-Centrum/Haven 1-199	A1 / E19 / R1	Ring Antwerpen 1 / Gent / Brussel / Luik / Antwerpen-Centrum / Haven 1-199	90,1 km	00:56:47
14		Volg na 10 km op het knooppunt Antwerpen-Zuid de A1, E19 richting Brussel/Mechelen	A1 / E19	Brussel / Mechelen	100,2 km	01:02:23
15		Volg na 35 km op het knooppunt Machelen de E40, R0 richting Gent/Expo	E40 / R0	Gent / Expo	135,3 km	01:21:53
16		Volg na 2.8 km op het knooppunt Zaventem/Henneaulaan de R22 richting Zaventem-Henneaulaan/Zaventem-Noord/Diegem-Zuid/Kantorenzone	R22	Zaventem-Henneaulaan / Zaventem-Noord / Diegem-Zuid / Kantorenzone	138,2 km	01:23:27
17		Houd na 0.7 km links aan richting Bergen/Charleroi/Namen/Luik/Leuven		Bergen / Charleroi / Namen / Luik / Leuven	138,9 km	01:23:57
18		Ga na 1.3 km rechtdoor de R0 op richting Ring Brussel/Bergen/Charleroi/Namen	R0	Ring Brussel / Bergen / Charleroi / Namen	140,2 km	01:24:42
19		Volg na 30 km op het knooppunt Haut-Ittre de A7, E19 richting Paris/Mons/Charleroi/Liège/Namur	A7 / E19	Paris / Mons / Charleroi / Liège / Namur	169,8 km	01:41:09
20		Houd na 9.4 km rechts aan op de E19 (A7, E19) richting Liege/Namur/Charleroi/Wavre/Nivelles-Sud	A7 / E19	Liege / Namur / Charleroi / Wavre / Nivelles-Sud	179,2 km	01:46:23
21		Volg na 2.1 km op het knooppunt E19 de A7, E19 richting Paris/Mons	A7 / E19	Paris / Mons	181,3 km	01:47:32
22		Ga na 43 km rechtdoor de E19 (A7, E19) op richting Paris/Valenciennes	A7 / E19	Paris / Valenciennes	224,3 km	02:11:26
23		Ga na 7.3 km de grensovergang belgië/france over	A2 / E19		231,6 km	02:15:31
24		Houd na 19 km links aan op de A2 (E19) richting Denain/Douai/Cambrai/Paris	A2 / E19	Denain / Douai / Cambrai / Paris	250,5 km	02:26:01
25		Volg na 34 km op het knooppunt A26 de A26, E17 richting St Quentin/Reims/Metz/Nancy/Lyon	A26 / E17	St Quentin / Reims / Metz / Nancy / Lyon	284,4 km	02:44:51

**Van hoofdwegen tot eindpunt**

26		Volg na 78 km op het knooppunt Échangeur de Laon richting Laon/Sissonne	Laon / Sissonne	362,6 km	03:28:16
27		Neem na 1.2 km de eerste afslag op de rotonde (de N2)	N2	363,8 km	03:29:25
28		Neem na 1.5 km de tweede afslag op de rotonde (op de N2)	N2	365,3 km	03:31:02
29		Neem na 1.5 km de tweede afslag op de rotonde (op de N2)	N2	366,8 km	03:33:00
30		Neem na 1.6 km de tweede afslag op de rotonde (op de N2)	N2	368,3 km	03:34:52
31		Neem na 5.2 km de derde afslag op de rotonde (op de N2)	N2	373,5 km	03:42:29
32		Neem na 25 km de derde afslag op de rotonde (op de N2)	N2	398,8 km	04:00:11
33		Ga na 3.9 km rechtdoor de N2 (E46, N2) op	E46 / N2	402,6 km	04:04:33
34		Neem na 3.1 km de afslag richting Château-Th./Troyes/Soissons-Chevreux/Courmelles/Vauxbuin	Château-Th. / Troyes / Soissons-Chevreux / Courmelles / Vauxbuin	405,8 km	04:06:17
35		Neem na 350 m de tweede afslag op de rotonde (de D913)	D913	406,1 km	04:06:37
36		Neem na 250 m de tweede afslag op de rotonde (de D1)	D1	406,4 km	04:06:53
37		Ga na 21 km rechtsaf de Route de Neuilly-Saint-Front (D79) op	D79	427,6 km	04:24:58
38		Sla na 2.2 km linksaf		429,8 km	04:28:33
39		Ga na 3.6 km rechtsaf de Rue de l'Église op		433,4 km	04:33:45
40		Ga na 70 m linksaf de D973 op	D973	433,4 km	04:33:56
41		U bent gearriveerd (D973 latilly)		433,4 km	04:33:56

Totaal (tijden afgerond op hele minuten): 433,4 km 04:34

**ANWB Verkeersinformatielijn Nederland 0900 9622 €0,50 p/min.** Alleen vanuit Nederland. Dag en nacht. Actuele informatie over files in Nederland, inclusief trends (neemt file toe of af) en reistijden, tevens snelheidscontroles. Nu ook prognoses voor de komende spits en informatie over weer en openbaar vervoer.



**Nu nog de route naar uw Škoda-dealer...**  
Nieuwe scherpe tarieven voor onderhoudsbeurten aan uw Škoda.



De ANWB kan geen aansprakelijkheid aanvaarden voor (in)directe gevolgen van eventuele onjuistheden binnen dit programma, ook niet wanneer de ANWB op de hoogte is gesteld van deze onjuistheden en/of gevolgen daarvan.

© ANWB 2009 | <http://route.anwb.nl> | 19-10-2009